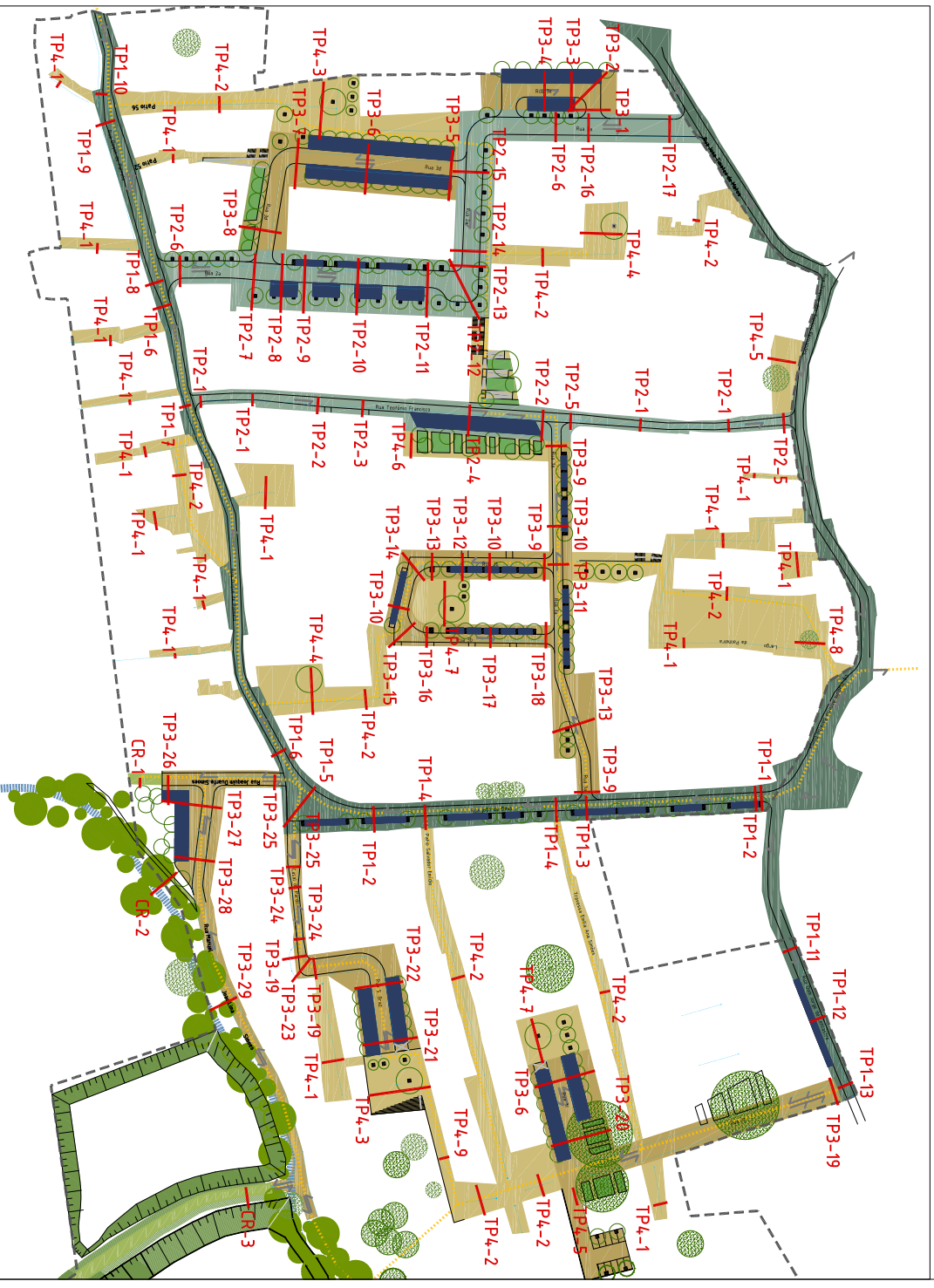
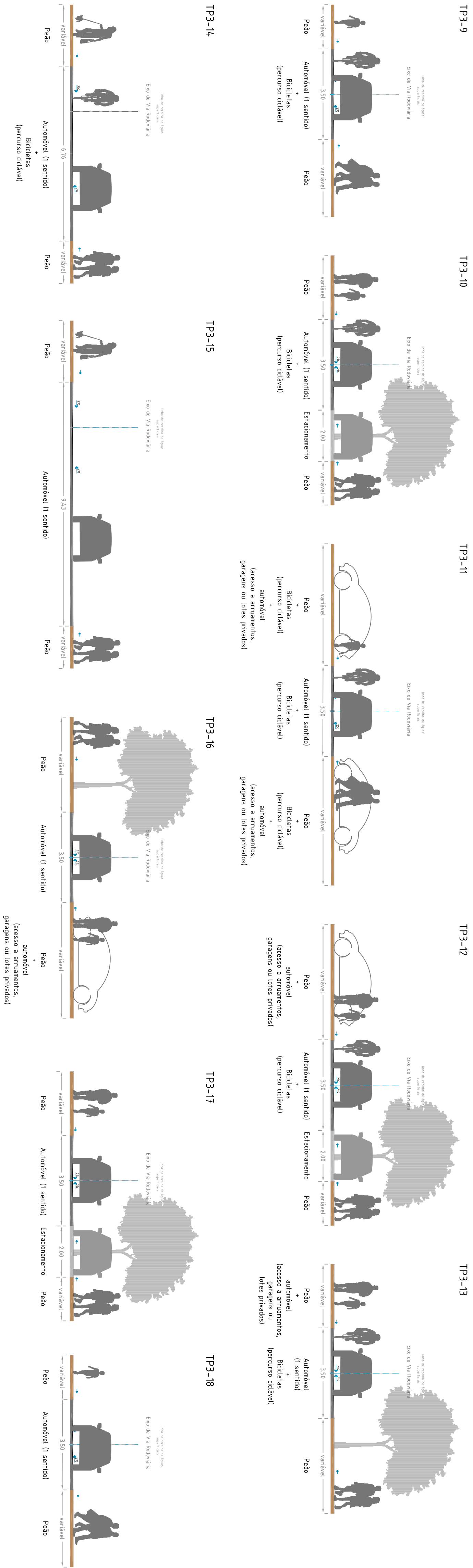
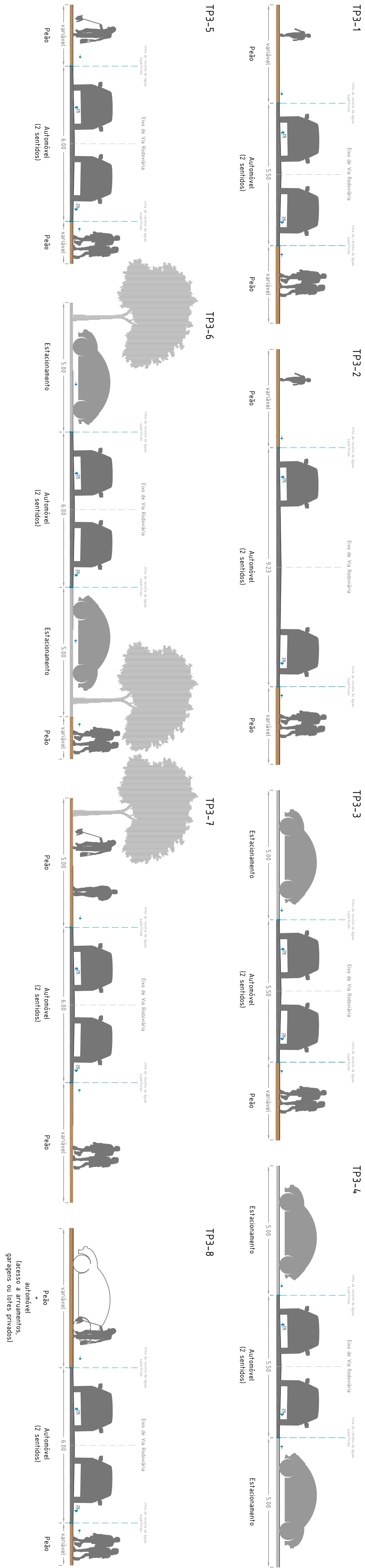


### TP 3 - Tipologia 3 - Espaço pedonal com circulação automóvel para distribuição pontual

zona de circulação mista, com prioridade da circulação pedonal, caracterizada por ter uma distinção do pavimento e sem deslinde entre a circulação automóvel e a circulação pedonal



PLANTA DE LOCALIZAÇÃO DOS PERFIS\_esc. 1/2500

CARTOGRAFIA DE REFERÊNCIA	Câmara Municipal de Palmela
Entidade proprietária	Entidade proprietária
Entidade Privilegiada	Entidade Privilegiada
Data de Homologação	11/01/2014 - Câmara Municipal de Palmela
Serviço Cartográfico Oficial	Não tem
Sistema de Referência	DA (EPSG 31471)
Projeto de Engenharia	Estudo de Engenharia
Nº de homologação	Estudo de Engenharia - 12/01/2014
Unidade registada pelo Ministério	Estudo de Engenharia - 12/01/2014
Data de Emissão	2014-01-21 - ATUALIZADO 2017
Estado Funcional	52 NE T005
Estado de Utilização	99%
Previsão Funcional Média	42 NE T005

TODAS AS DIMENSÕES SÃO DADAS EM METROS, EXCETO NAS NOTAS.



#### PLANO DE PORTEIROS DOS BACELLOS

FASE	QUINTA DO ANJO - PALMELA
FASE	PROPOSTA DE PLANO
FASE	PERFIS DE ARRUAMENTOS